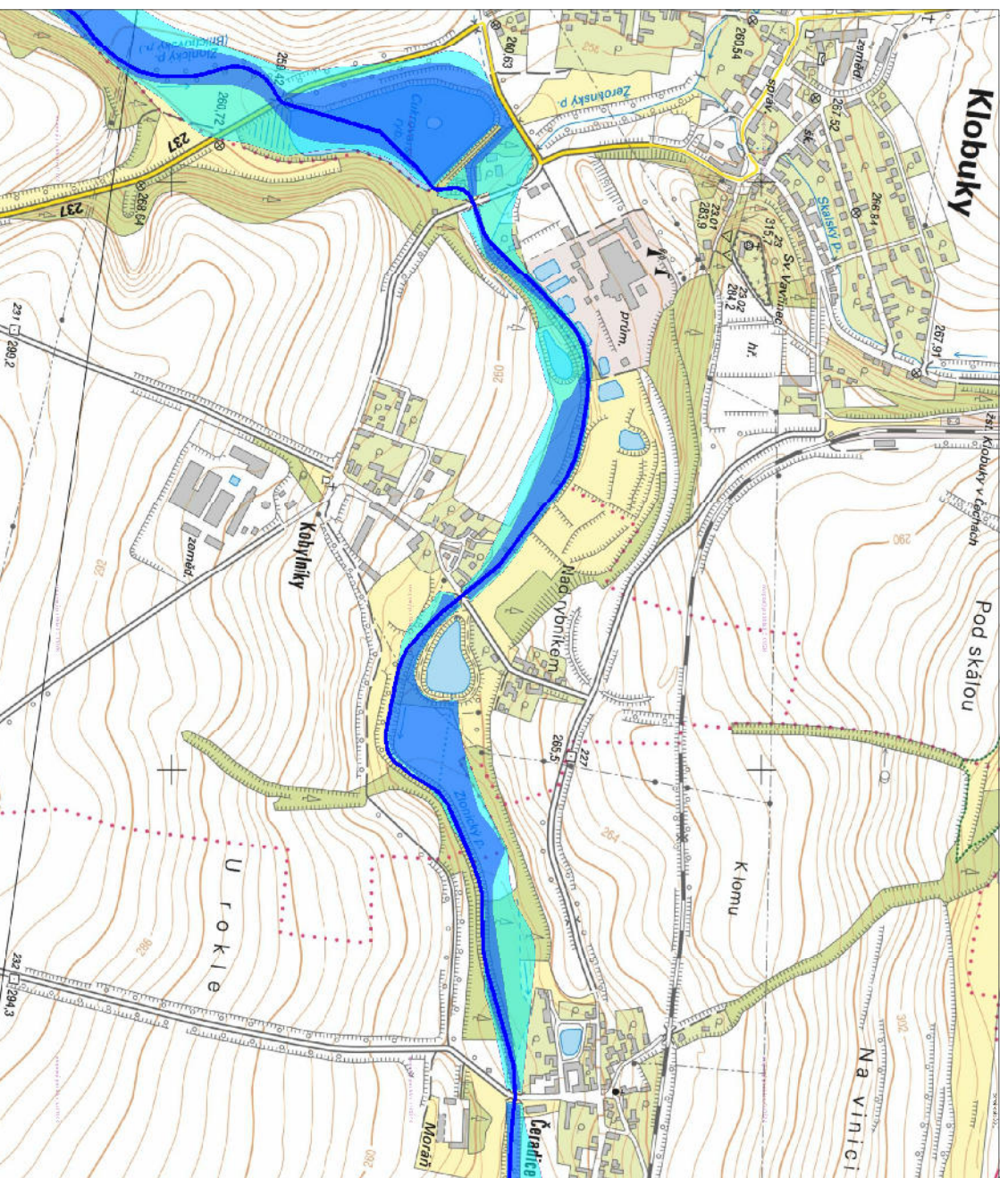




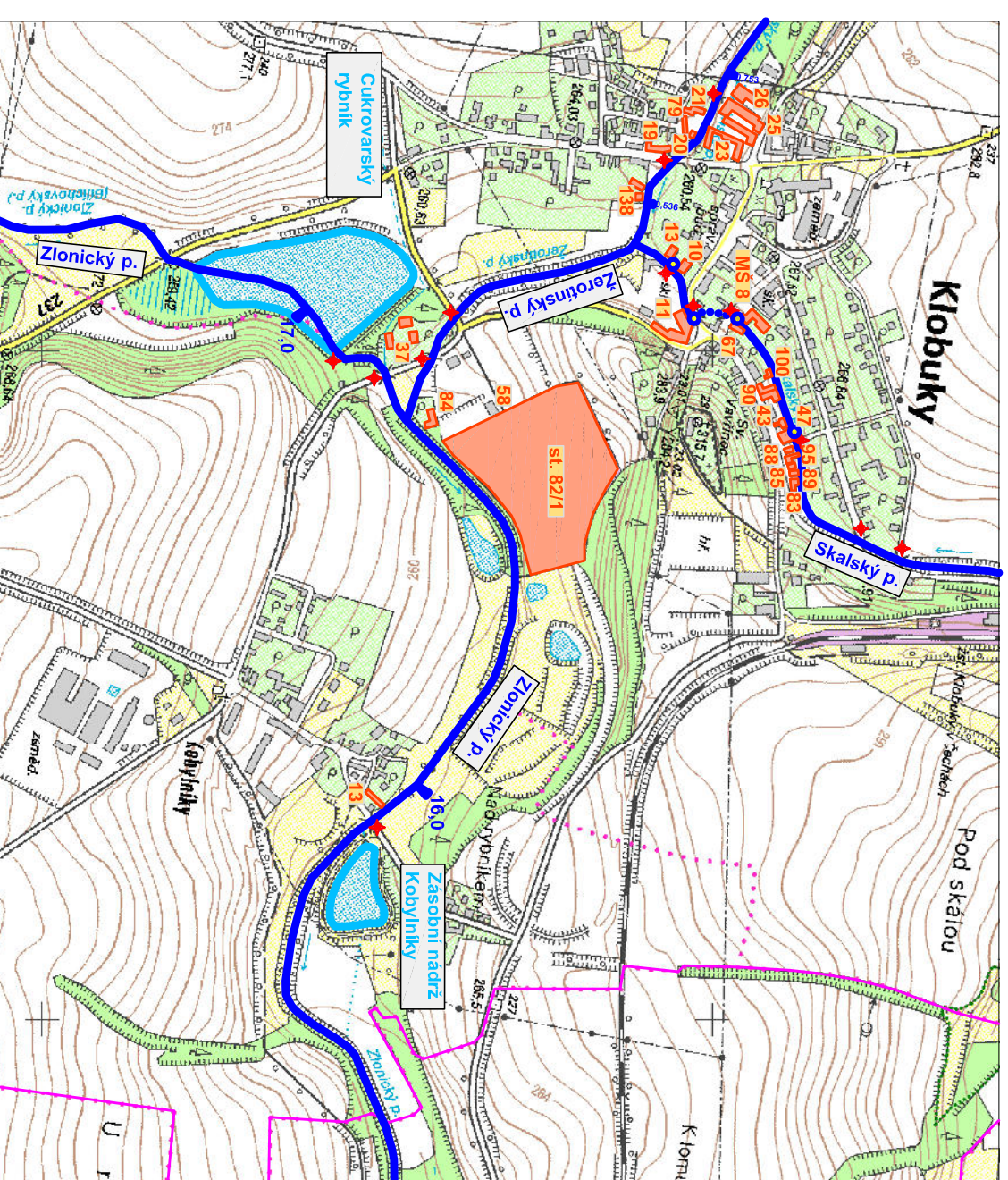
# Záplavové území na Zlonickém potoce, r. 2005









Zpracovatel Povodí Vltavy, s.p.  
Zdroji: www.dppcr.cz

## LEGENDA

-  Rozsah záplavového území při  $Q_{100}$
-  Rozsah záplavového území při  $Q_{20}$



## LEGENDA

-  Ohrožené objekty povodní z vodního toku
-  Číslo popisné objektu
-  Vodní tok
-  Vodní díla
-  Kritické profily
-  Místa kontrolována hlídkovou službou

Příloha 5.1.4.1

Ohrožené nemovitosti  
Klobuky, Kobylníky

M 1 : 10 000